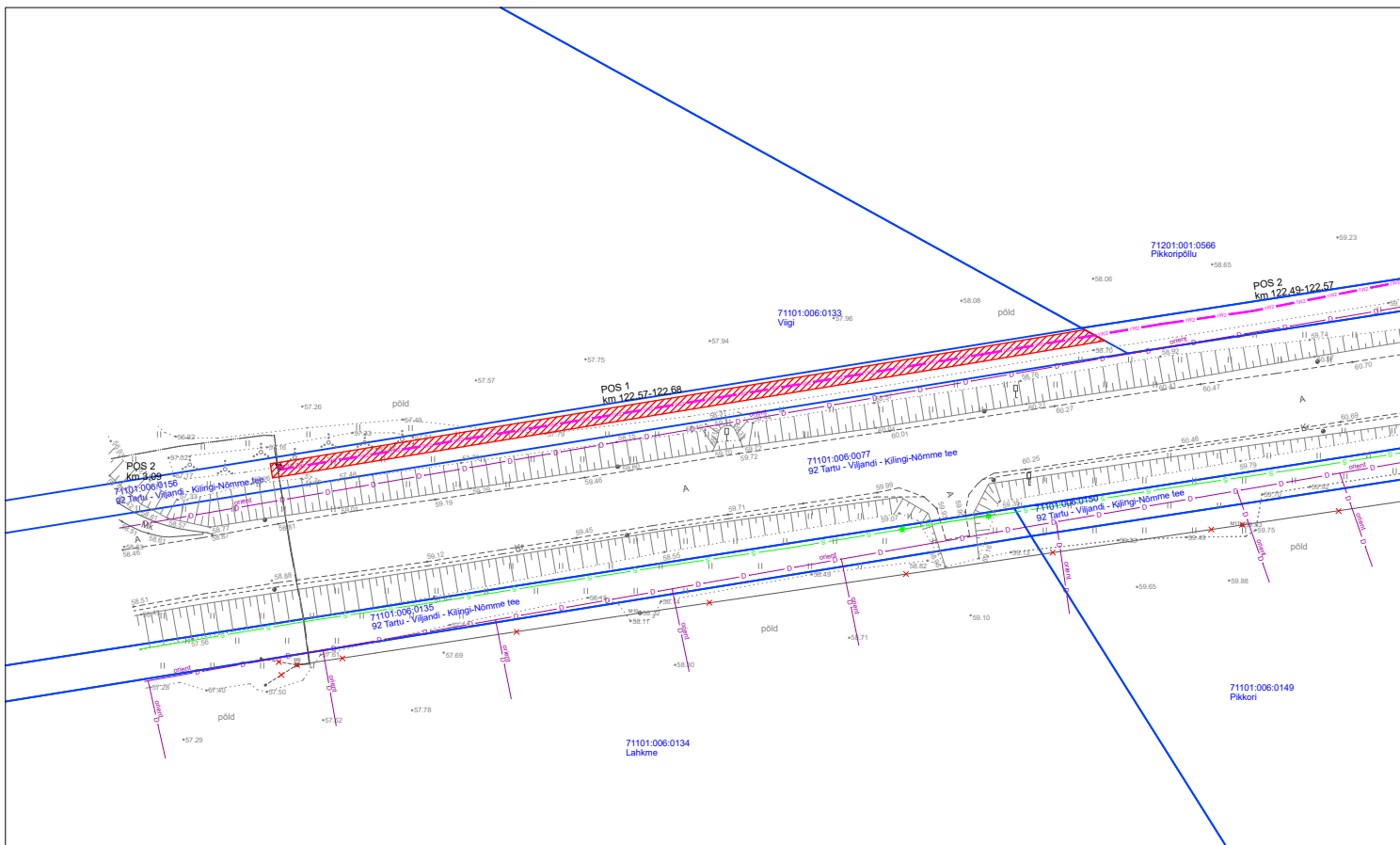





Isikliku kasutusõiguse ala plaan
Saarde vald, Väljaküla, 92 Tartu - Viljandi - Kilingi-Nõmme tee, tunnus
71101:006:0156 reg.osa nr 9102550
M 1:1000



Jrk nr	IKÕala Pos nr (plaanil)	Kinnistu registriosaka number	Katastriüksuse tunnus, nimi ja sihtotstarve	Asukoht riigitee (nr ja nimi) suhtes (lõigu algus ja lõpp km)	Ala pindala ruutmeetrites m²
1.	1	9102550	71101:006:0156, 92 Tartu- Viljandi- Kilingi-Nõmme tee, transpordimaa 100%	92 Tartu- Viljandi- Kilingi-Nõmme tee, km 122,57-122,68	ca 235 m²
2.	2	3204306	71101:006:0146, 92 Tartu- Viljandi- Kilingi-Nõmme tee, transpordimaa 100%	92 Tartu- Viljandi- Kilingi-Nõmme tee, km 122,49-122,57	ca 108 m²
3.	3	3213106	71101:001:0216, 92 Tartu- Viljandi- Kilingi-Nõmme tee, transpordimaa 100%	92 Tartu- Viljandi- Kilingi-Nõmme tee, km 122,37	ca 4 m²
4.	4	14305350	71101:001:0099, 92 Tartu- Viljandi- Kilingi-Nõmme tee, transpordimaa 100%	92 Tartu- Viljandi- Kilingi-Nõmme tee, km 122,37	ca 49 m²
5.	5	3204306	71101:006:0150, 92 Tartu- Viljandi- Kilingi-Nõmme tee, transpordimaa 100%	92 Tartu- Viljandi- Kilingi-Nõmme tee, km 122,37	ca 4 m²

 Katastriüksuse piir
 Kasutusõiguse ala ca 235 m²
 Projekteeritud 15kV maakaabelliin